

MAPA DE VÍAS PROVINCIA 4 HEREDIA CANTÓN 09 SAN PABLO

Mapa de Vías Provincia 4 Heredia Cantón 09 San Pablo

Ministerio de Hacienda
Órgano de Normalización Técnica



Aprobado por:

Ing. Alberto Poveda Alvarado
Director
Órgano de Normalización Técnica



Simbología

Vías	
1	Culto
2	Educación
3	Hydrografía
4	Predios
5	Distritos
6	Cantones
7	1
8	2
9	3
10	4
11	5

ESCALA 1:6 500

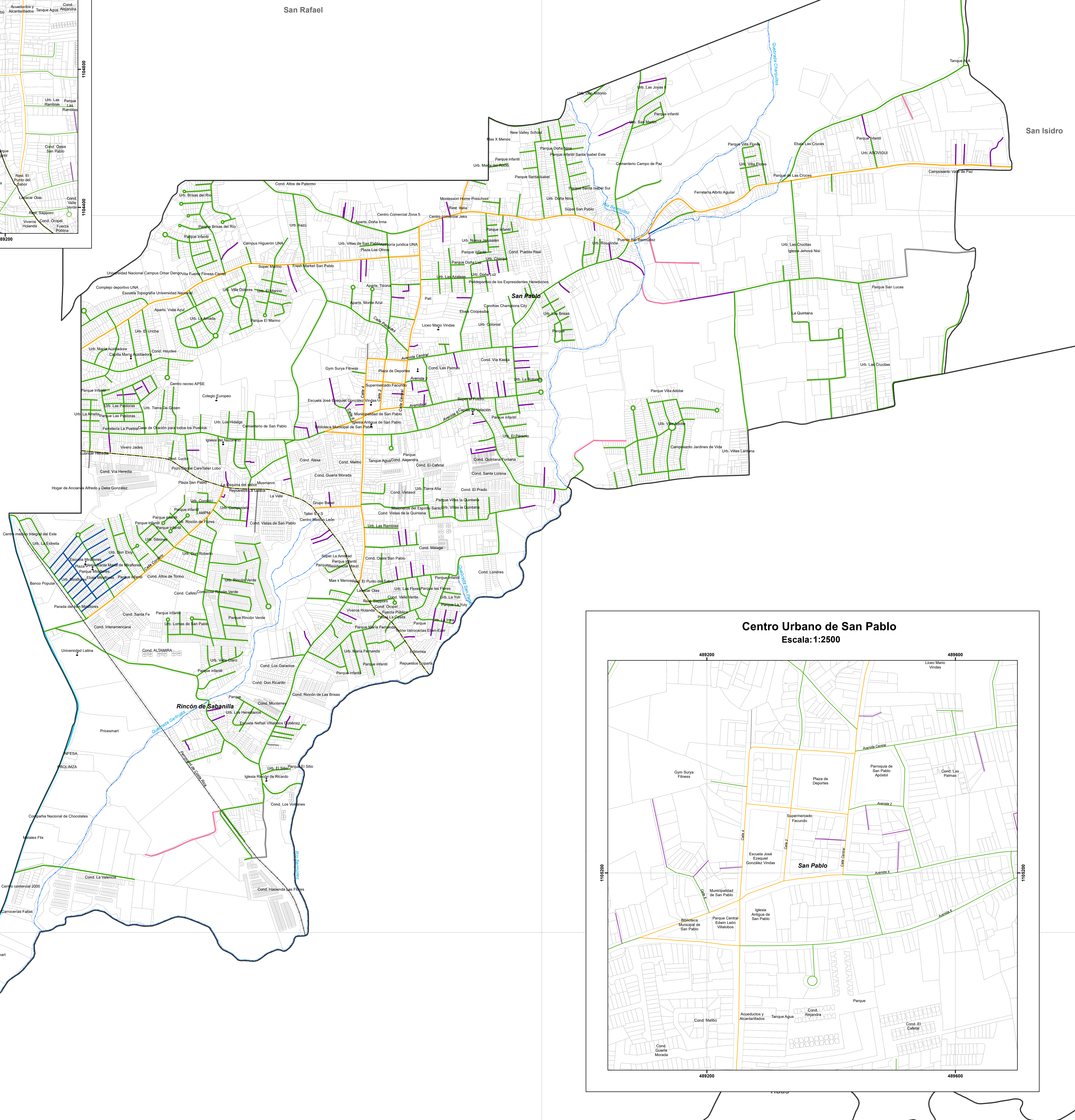
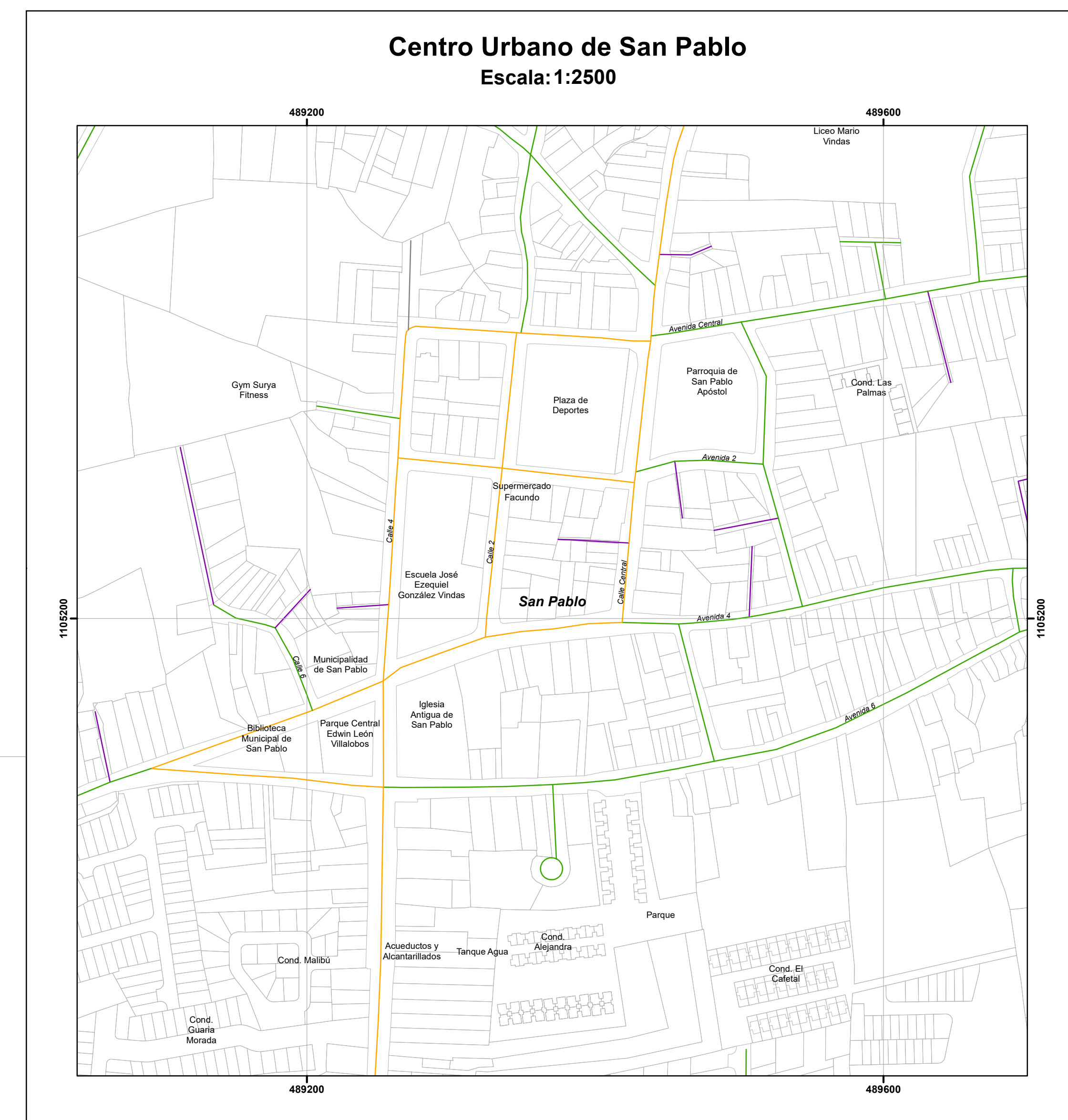
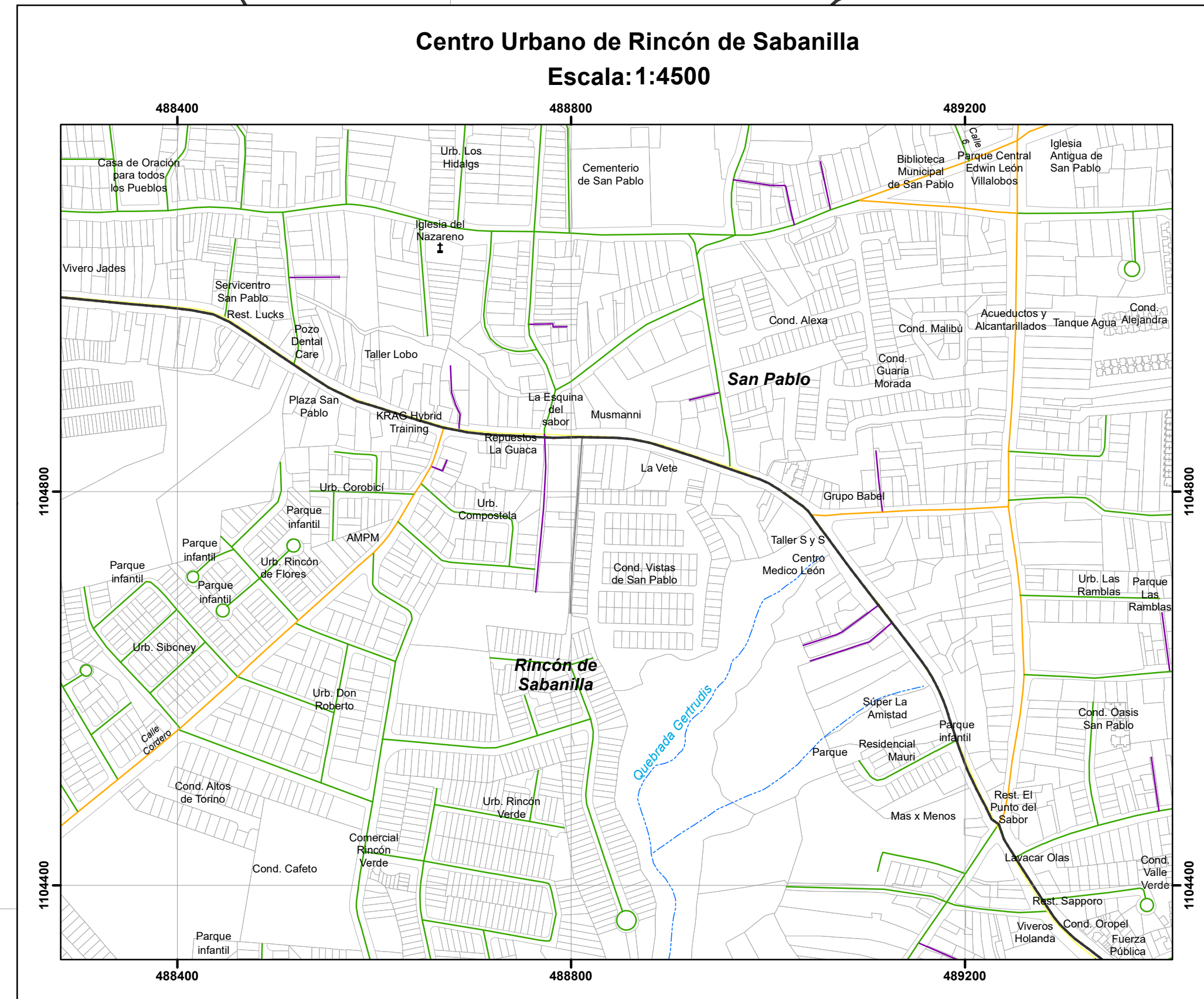


1 cm en el mapa equivale a 65 m en terreno

Sistema de Coordenadas Proyectadas
Costa Rica Transversal Mercator
(CRTM05)
Elipsoide WGS84
Información Cartográfica Municipal
División Territorial Administrativa (DTA) del Instituto Geográfico Nacional
Escala oficial 1:5 000
Información ONT

San José, Costa Rica, Noviembre 2022.

Diagrama de Ubicación



Heredia

San Rafael

San Isidro

Rincón de Sabanita

Centro Urbano de San Pablo
Escala: 1:2500